

st. silnice III. tř. (III/4581)  
trať: Olomouc - Krnov  
evid. km 72,505

$$\begin{array}{r} \text{pB14} \\ \hline \text{km} \times 2,492 \end{array}$$

dl. 8,3m

PB13  
km 72,515

km 72,515

~~5.5m~~

R D

$R_Z < 50 \Omega$

23,2m





8.00m

| | B | |

← Směr: ŽST Bruntál

Směr: ŽST Mlilovice

LEGENDA:

-  Kolej  
 Hranice pozemků k.n.  
 Hranice pozemku dráhy  
 Kabelová trasa zab. zař.  
 Nové prvky zab. zař.



M 1:200

25.03.2021

Rekonstrukce PZS VÚD přejezdu P7565  
v km 72,505 trati Olomouc - Krnov  
SO 06 Reléový domek PZS v km 72,505

Polohoposný výkres - umístění RD PZS

0101